



Søk i kart

[Vis søkealternativer](#)

[Hent kjøreanvisninger](#) [Mine kart](#) <<

[RSS](#) [Vis i Google Earth](#) [Skriv ut](#) [Send](#) [Kobling](#)

[Samarbeid](#)

[Rediger](#)

Tur til Nord-Innsvollen

En tur på 2,6 km til en gammel setervoll på Nordsiden av Innsvatnet. Ved vatnet ligger en utrolig fin bål plass.


Gps-spor: Vidar Molden


22 visninger - Offentlig

Opprettet 10 Aug - Oppdatert for < 1 minutt siden


Av [Ole Morten Larsen](#)

[Vurder dette kartet](#) - [Skriv en kommentar](#)

 [Bål plass](#)
Nydelig plass


 [N Innsvollen](#)
Det gror sakte, men sikkert igjen.

 [Parkering](#)


 [Skiferbrudd](#)
Skiferbrudd (VHL-1991)

 [Tors kvileplass](#)
07-AUG-10 14:40:36

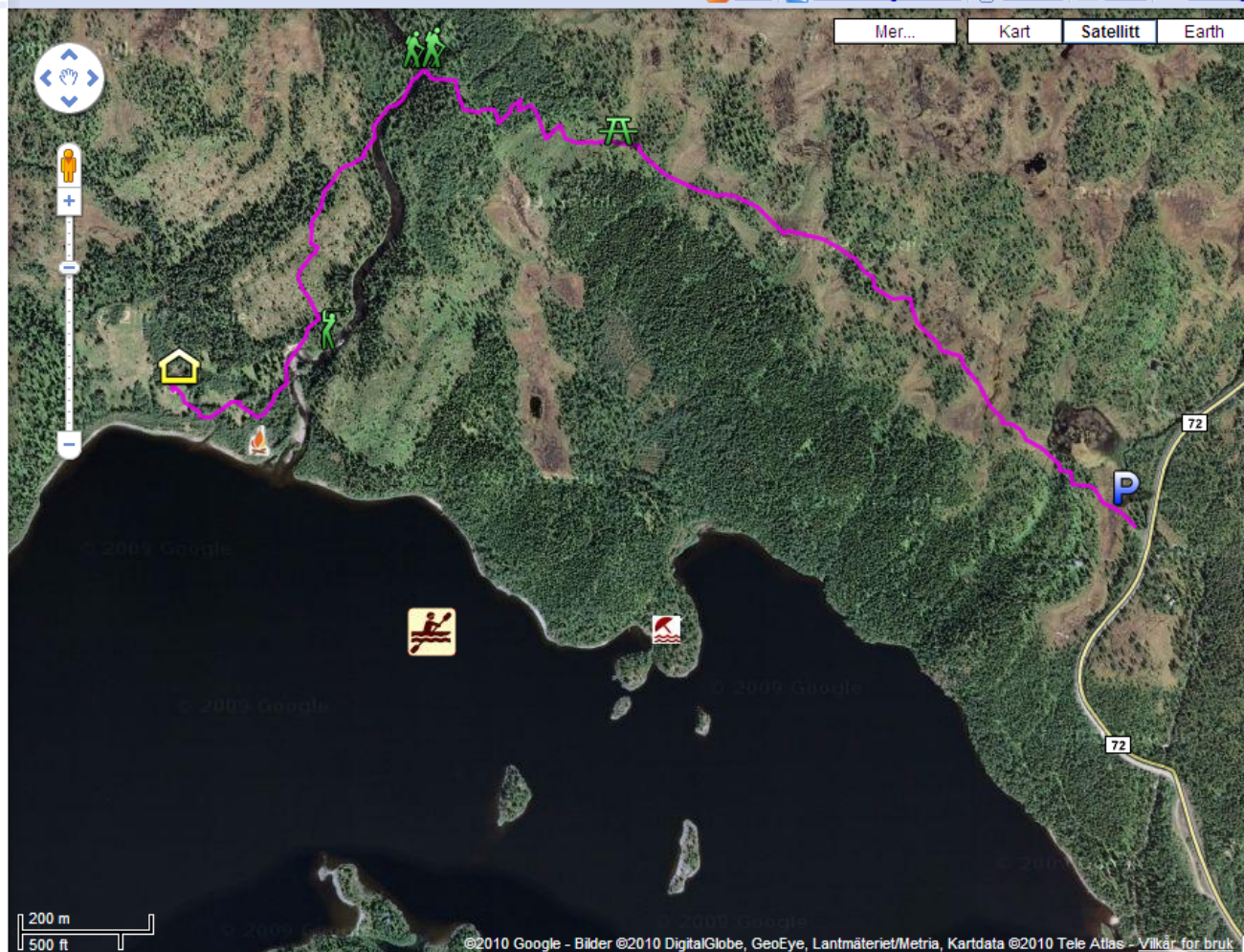
 [Vade plass](#)
Vadested

 [Tur'n-N Innsv](#)

 [Vatnet egner seg godt til kano og kajakk](#)

 [Det finnes mange usjenerte strandplasser](#)

 [Mange usjenerte vikar](#)



200 m
500 ft